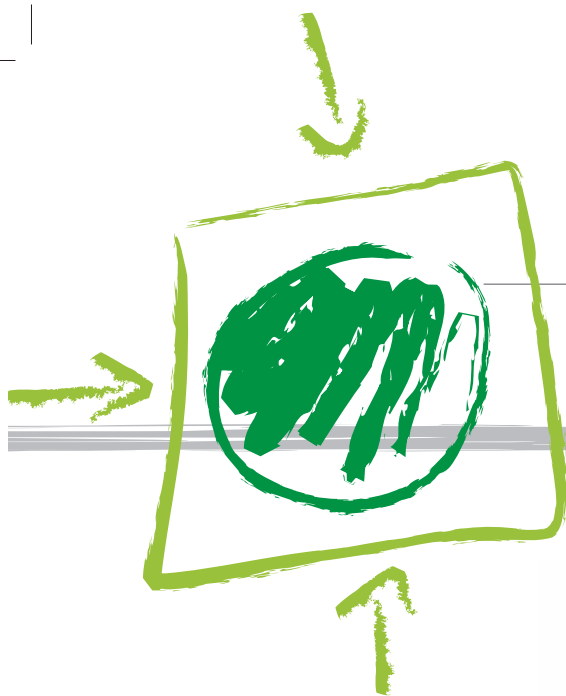


espacios PROTEGIDOS DEL HIERRO



EL 59,2% DE LA SUPERFICIE DE EL HIERRO ESTÁ PROTEGIDA.

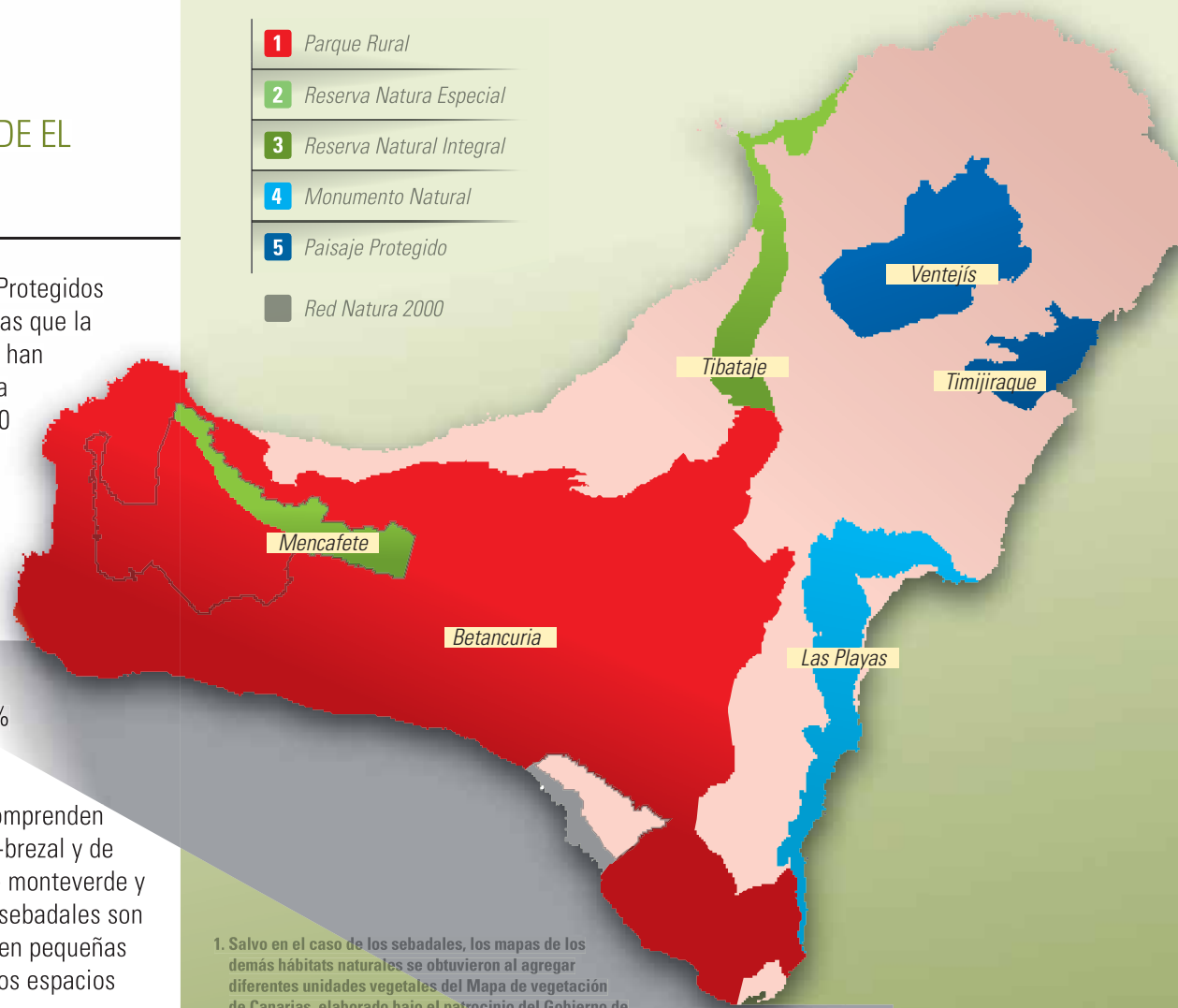
La Red Canaria de Espacios Naturales Protegidos (ENP) ocupa el 58,7% de la isla, mientras que la Red Natura 2000 el 57,8%. También se han designado como lugares de importancia comunitaria (LIC) dentro de Natura 2000 otras 9.898 has en el mar.

383 has de la superficie declarada como espacio natural protegido no pertenecen a la Red Natura 2000 (1,4% de la isla) y 129 has de los espacios designados como Natura 2000 no se incluyen en la Red Canaria de Espacios Naturales Protegidos (0,5% de la isla).

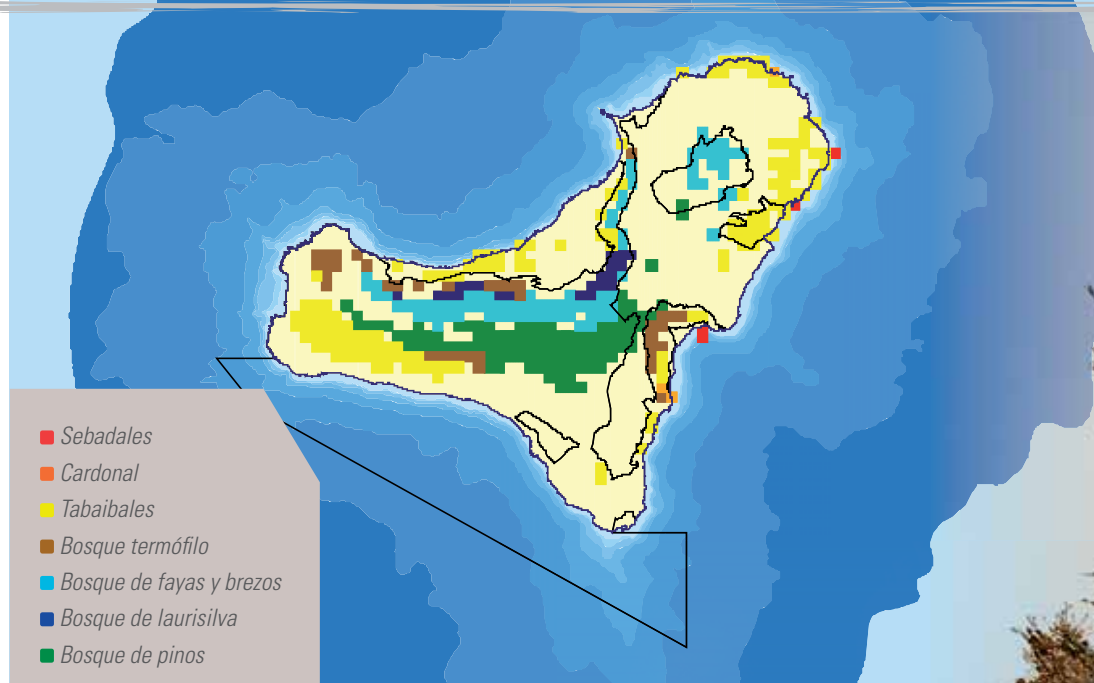
Los espacios protegidos de El Hierro comprenden la mayor parte de los bosques de fayal-breza y de pinar de la isla, y todos los reductos de monteverde y de bosques termófilos (sabinares). Los sebadales son meramente testimoniales y sólo están en pequeñas enseadas al este de la isla, fuera de los espacios Natura 2000.

(A) ESPACIOS NATURALES PROTEGIDOS

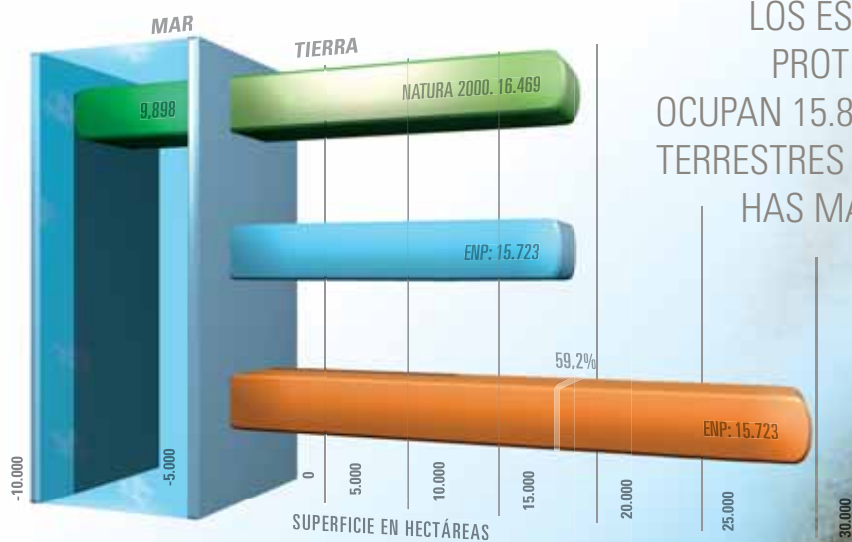
- 1 Parque Rural
- 2 Reserva Natural Especial
- 3 Reserva Natural Integral
- 4 Monumento Natural
- 5 Paisaje Protegido
- Red Natura 2000



1. Salvo en el caso de los sebadales, los mapas de los demás hábitats naturales se obtuvieron al agregar diferentes unidades vegetales del Mapa de vegetación de Canarias, elaborado bajo el patrocinio del Gobierno de Canarias por un equipo de investigadores del Departamento de Biología Vegetal de la Universidad de la Laguna, bajo la dirección del Dr. Marcelino del Arco, y editado por GRAFCAN en 2006. Antes de la agregación, la información poligonal de cada unidad fue convertida por M. Marrero a celdas 500x500 m, a los efectos de normalizar la resolución de representación.



(A) EL HIERRO



LOS ESPACIOS PROTEGIDOS OCUPAN 15.852 HAS TERRESTRES Y 9.898 HAS MARINAS